





















Název stavby/akce:		Optimalizace traťového úseku Haviřov (včetně) - zastávka Haviřov střed (mimo)						Značení investora: S62170003	
								Zakázka: 20-110-230-U	
Název části:		Situční výkresy						Označení části: C.	
Název objektu / dílčí části:		Koordinační výkres kabelových tras						Číslo objektu/komplexu:	
Název přílohy: Název dílčí přílohy:		Koordinační výkres kabelových tras kabelů Metrans						Číslo přílohy: 2 . 00	
Odpovědný projektant: Ing. Petr Libošvár		Zpracovatel přílohy: Ing. Petr Libošvár		Měřítko: 1:500 Formáty: 10 x A4		Stupeň dokumentace: PDP			
Kraj: Moravskoslezský		Katastrální území: viz textová část		TUDU: 2521B1		Smluvní datum zpracování: 30. 4. 2022			
Sčítání:		Stupeň dokumentace		Část		Objekt		Příloha	
S 6 2 1 7 0 0 0 3 3		_ P D P S _		C 5 X X X X		X X X X X X X X X X		X _ X _ 2 _ 0 0 7 _ 0 0	
DOKUMENT JE UŽÍVÁN POUZE VE SMYSLU PRÁVNĚ PŘÍSLUŠNÉHO SMLUVY O DILOŽADÁNÍ, JEHOCÁST NEMŮŽE BYT DLE ZÁKONA Č.121/2000 SB. KOPROVOVÁNIA NEBO JINAK ROZŠŤOVÁVANÁ. BEZ SOHLASU MORAVIA CONSULT, OBNOVA									

	mikrovlnné spoje
	radiové sítě
	sčítací vedení, pozadí
	sčítací vedení, nadzemní
	sinus proud NN, podzemní
	sinus proud NN, nadzemní
	sinus proud VN, podzemní
	sinus proud VN, nadzemní
	sinus proud VVN, nadzemní
	plynovod NTL
	plynovod STL
	plynovod VTL
	kanalizace dešťová
	kanalizace jednotná
	kanalizace spáňáková
	horkovody, nadzemní
	horkovody, podzemní
	dušikovody, nadzemní
	dušikovody, podzemní
	zabezpečovací kabely